

# PŘÍČOVY

## ÚZEMNÍ PLÁN
















### NÁVRH 1 : 5 000

### 8. VÝKRES USPOŘÁDÁNÍ KRAJINY



#### LEGENDA

STAV NÁVRH

-  HRANICE ŘEŠENÉHO ÚZEMÍ
- PŘÍČOVY** OBEC
-  HRANICE ZASTAVĚNÉHO ÚZEMÍ K 1.6.2016
-  ZASTAVITELNÉ PLOCHY
-  POZEMKY URČENÉ K PLNĚNÍ FUNKCÍ LESA
-  KRAJINNÁ ZELEŇ, REMÍZY
-  VODNÍ PLOCHY A TOKY
- ÚZEMNÍ SYSTÉM EKOLOGICKÉ STABILITY
  -  REGIONÁLNÍ BIODORIDOR
  -  LOKÁLNÍ BIOCENTRUM
  -  LOKÁLNÍ BIODORIDOR
  -  VYJMENOVANÉ KRAJINNÉ PRVKY
-  PROTIEROZNÍ OPATŘENÍ
-  SILNICE I.TŘÍDY
-  SILNICE III.TŘÍDY
-  MÍSTNÍ KOMUNIKACE
-  ÚČELOVÁ KOMUNIKACE
-  ZNAČENÁ CYKLISTICKÁ TRASA
-  ZNAČENÁ PĚŠÍ TURISTICKÁ TRASA

PROJEKTANT:	Ing.arch. Bohuslava Kolářová IČ: 12609773 Na Ráňsku 25 153 00 Praha 5 - Radotín	
OBJEDNATEL:	obec Příčovy	
VÝKRES:	KOORDINAČNÍ VÝKRES	DÁTUM: říjen 2016 MĚŘITKO: 1 : 5 000 ČÍSLO VÝKRESU: 8.

