

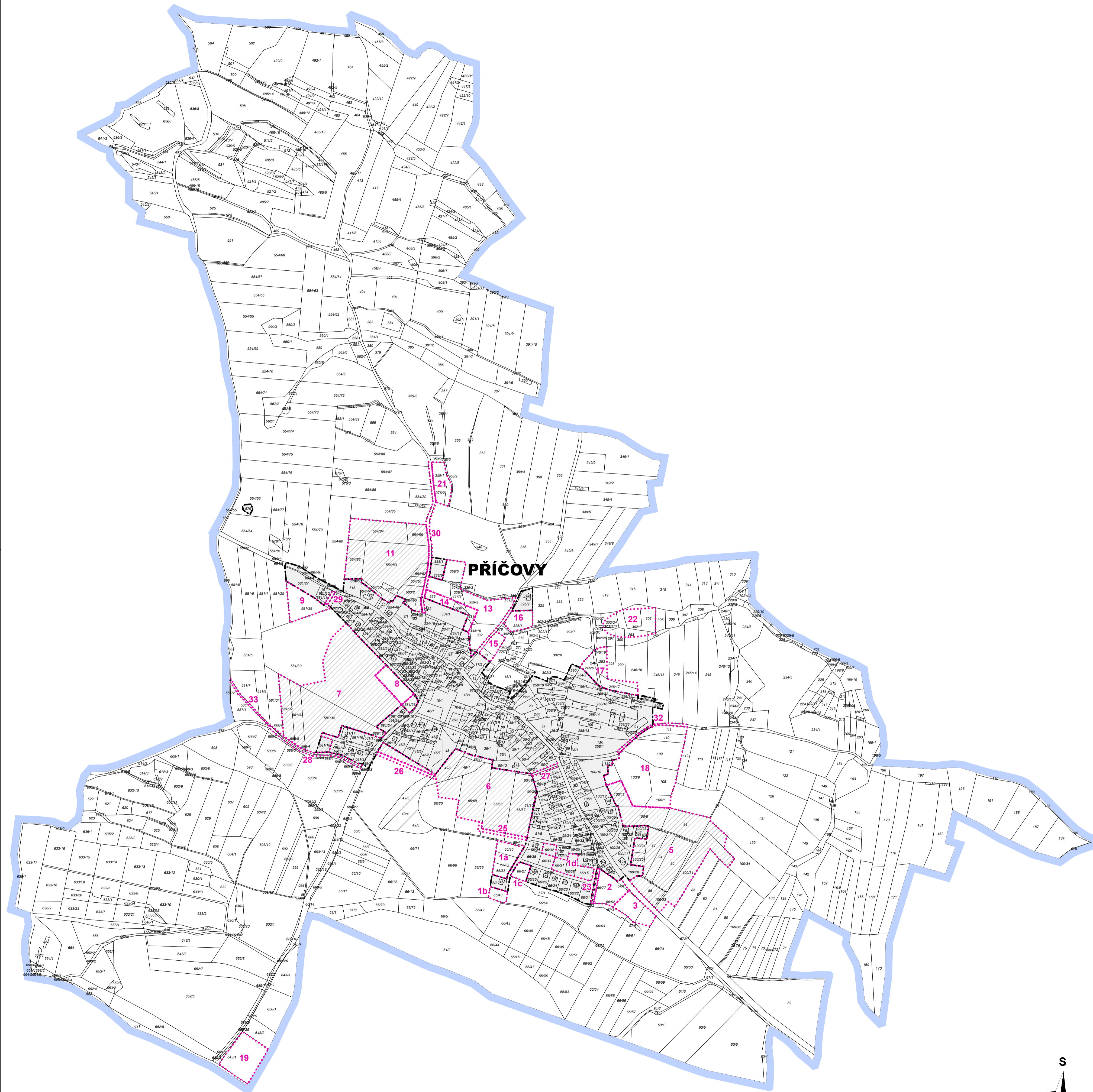
PŘÍČOVY

ÚZEMNÍ PLÁN

NÁVRH

1 : 5 000

1. VÝKRES ZÁKLADNÍHO ČLENĚNÍ ÚZEMÍ



LEGENDA

STAV NÁVRH



HRANICE ŘEŠENÉHO ÚZEMÍ

PŘÍČOVY

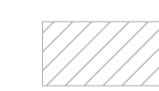
OBEC



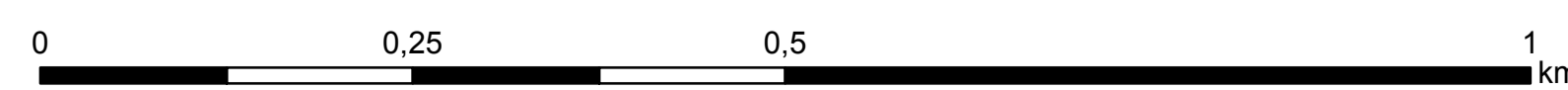

HRANICE ZASTAVĚNÉHO ÚZEMÍ K 1.6.2016



ZASTAVITELNÉ PLOCHY



PLOCHY, KDE ZMĚNY PROVĚŘÍ ÚZEMNÍ STUDIE



PROJEKTANT:	Ing.arch. Bohuslava Kolářová IČ: 12609773 Na Ráňáku 25 153 00 Praha 5 - Radotín	
OBJEDNATEL:	obec Příčovy	
VÝKRES:	VÝKRES ZÁKLADNÍHO ČLENĚNÍ ÚZEMÍ	DÁTUM: říjen 2016 MĚŘITKO: 1 : 5 000 ČÍSLO VÝKRESU: 1