

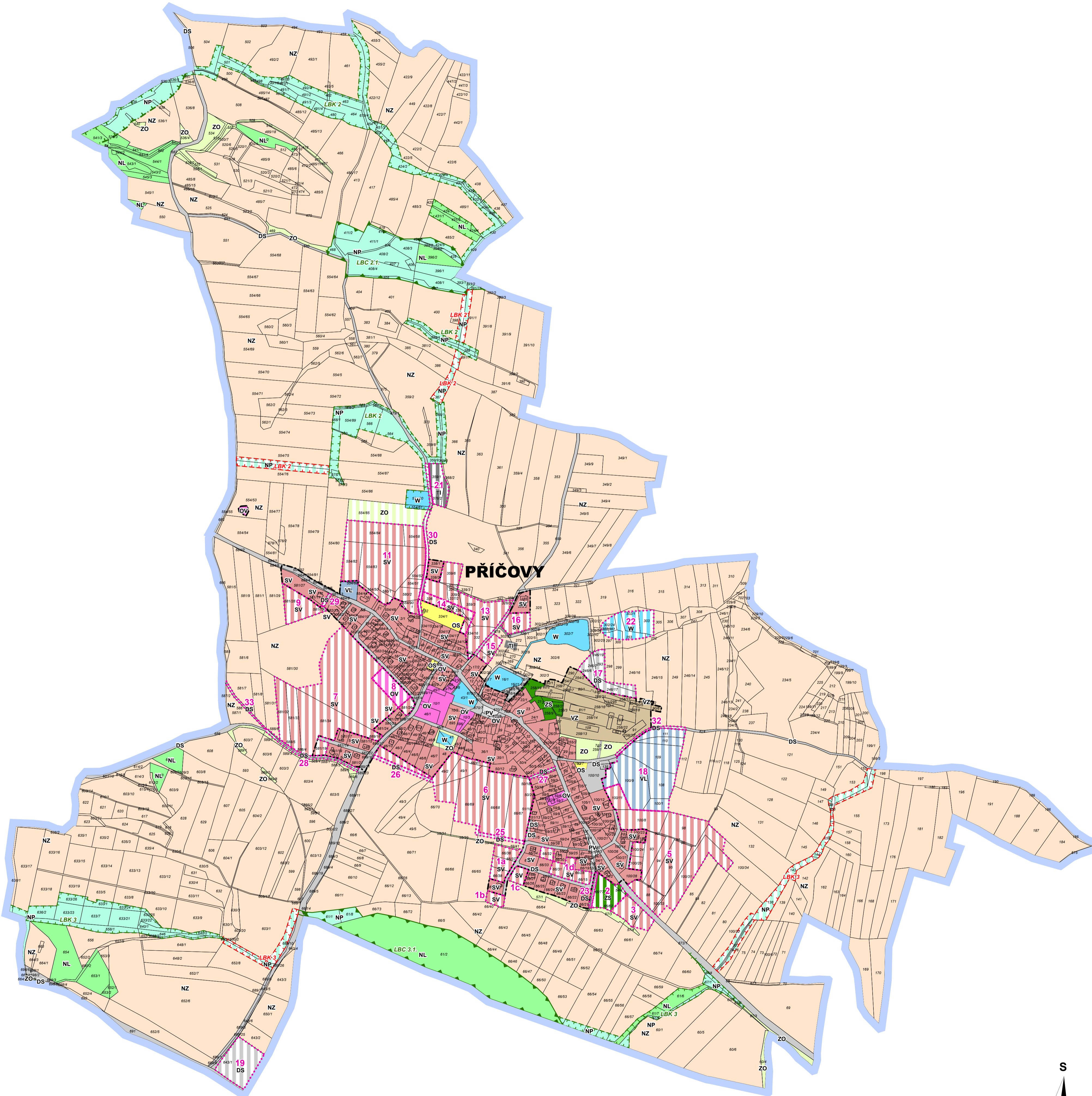
# PŘÍČOVY

## ÚZEMNÍ PLÁN

### NÁVRH 1 : 5 000

## 2. HLAVNÍ VÝKRES

### - KONCEPCE USPOŘÁDÁNÍ KRAJINY



#### LEGENDA

STAV      NÁVRH

HRANICE ŘEŠENÉHO ÚZEMÍ

**PŘÍČOVY** OBEC

HRANICE ZASTAVĚNÉHO ÚZEMÍ K 1.6.2016


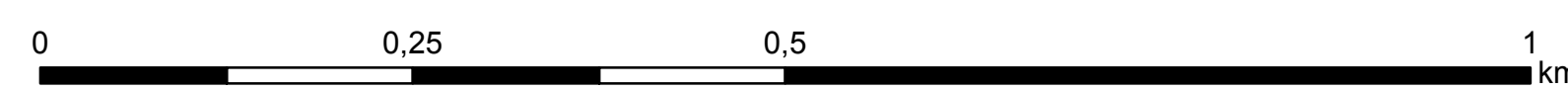
ZASTAVITELNÉ PLOCHY

#### PLOCHY S ROZDÍLNÝM ZPŮSOBEM VYUŽITÍ

- SV - PLOCHY SMÍŠENÉ OBYTNÉ - VENKOVSKÉHO CHARAKTERU
- OV - PLOCHY OBČANSKÉHO VYBAVENÍ
- OS - PLOCHY OBČANSKÉHO VYBAVENÍ - TĚLOVÝCHOVA A SPORT
- PV - PLOCHY VEŘEJNÝCH PROSTRANSTVÍ
- DS - PLOCHY DOPRAVNÍ INFRASTRUKTURY
- TI - PLOCHY TECHNICKÉ INFRASTRUKTURY
- VZ - PLOCHY VÝROBY A SKLADOVÁNÍ
- VL - PLOCHY VÝROBY A SKLADOVÁNÍ - LEHKÁ VÝROBA
- ZS - PLOCHY ZELENĚ - SADY, ZAHRADY
- ZO - PLOCHY ZELENĚ - OCHRANNÁ A IZOLAČNÍ ZELENĚ
- W - PLOCHY VODNÍ A VODOHOSPODÁŘSKÉ
- NZ - PLOCHY ZEMĚDĚLSKÉ
- NL - PLOCHY LESNÍ
- NP - PLOCHY PŘÍRODNÍ

#### ÚZEMNÍ SYSTÉM EKOLOGICKÉ STABILITY

- REGIONÁLNÍ BIODORIDOR
- LOKÁLNÍ BIOCENTRUM
- LOKÁLNÍ BIODORIDOR



PROJEKTANT:	Ing.arch. Bohuslava Kolářová IČ: 12609773 Na Řítnáku 25 153 00 Praha 5 - Radotín	
OBJEDNATEL:	obec Příčovy	
VÝKRES:	HLAVNÍ VÝKRES - KONCEPCE USPOŘÁDÁNÍ KRAJINY	DÁTUM: říjen 2016 MĚŘÍTKO: 1 : 5 000 ČÍSLO VÝKRESU: 2.