

# PŘÍČOVY

## ÚZEMNÍ PLÁN

### NÁVRH 1 : 5 000

#### 4. VÝKRES VEŘEJNĚ PROSPĚŠNÝCH STAVEB, OPATŘENÍ A ASANACÍ

##### LEGENDA





STAV NÁVRH

 HRANICE ŘEŠENÉHO ÚZEMÍ

**PŘÍČOVY** OBEC

##### PLOCHY A KORIDORY S MOŽNOSTÍ VYVLASTNĚNÍ

###### VEŘEJNĚ PROSPĚŠNÉ STAVBY


-  VEŘEJNĚ PROSPĚŠNÁ STAVBA
-  VEŘEJNĚ PROSPĚŠNÁ STAVBA
-  VEŘEJNĚ PROSPĚŠNÁ STAVBA
-  OZNAČENÍ VĚCNÉHO BŘEMENE

###### VEŘEJNĚ PROSPĚŠNÁ OPATŘENÍ

-  VEŘEJNĚ PROSPĚŠNÉ OPATŘENÍ

##### PLOCHY A KORIDORY S MOŽNOSTÍ UPLATNĚNÍ PŘEDKUPNÍHO PRÁVA

-  OBČANSKÉ VYBAVENÍ



0 0,25 0,5 1 km

PROJEKTANT: Ing.arch. Bohuslava Kolářová  
IČ: 12609773  
Na Řítnáku 25  
153 00 Praha 5 - Radotín

OBJEDNATEL: obec Příčovy

VÝKRES: VÝKRES VEŘEJNĚ PROSPĚŠNÝCH STAVEB, OPATŘENÍ A ASANACÍ

DÁTUM: říjen 2016  
MĚŘITKO: 1 : 5 000  
ČÍSLO VÝKRESU: 4