

Sdělení k Vaší žádosti o poskytnutí informace


Dne 05.12.2017 obdržel zdejší odbor výstavby a územního plánování Městského úřadu Sedlčany Vaši žádost o poskytnutí informace ve smyslu zákona č. 106/1999 Sb., o svobodném přístupu k informacím, v platném znění spočívající ve sdělení informace, kolik bylo od data pořízení územního plánu obce Nalžovice vydáno stavebních povolení; ohlášení jednoduchých staveb pro bydlení a rekreaci ve specifikovaných rozvojových lokalitách; kolik další plochy v m² bylo využito stavby průmyslové, zemědělské apod. ve specifikovaných rozvojových lokalitách. U staveb, kde bylo vydáno v těchto lokalitách pouze územní rozhodnutí či územní souhlas, požaduje poskytnout informace o parcelních číslech, výměře a katastrálním území.

Městský úřad Sedlčany, odbor výstavby a územního plánování, jako stavební úřad (dále jen „stavební úřad“) věcně a místě příslušný podle § 13 odst. 1 písm. c) zákona č. 183/2006 Sb., o územním plánování a stavebním řádu ve znění pozdějších předpisů (dále jen „stavební zákon“) Vám na základě Vaší žádosti o poskytnutí informace podle zákona č. 106/1999 Sb., o svobodném přístupu k informacím, v platném znění **sděluje** k jednotlivým níže uvedeným dotazům následující informace:


Dotaz č. 1:


Kolik bylo od data pořízení územního plánu obce Nalžovice vydáno stavebních povolení, vč. jejich plochy a parcelních čísel?

Odpověď:

Stavebním úřadem bylo vydáno celkem 38 stavebních povolení, které se vztahují ke stavebním záměrům, jejichž celková výměra je 36.607 m² a nacházejí se na pozemcích parc.č.: 

 v kat. území

Nalžovice, obec Nalžovice a dále na pozemcích parc.č. 

 v kat. území Nalžovické Podhájí, obec Nalžovice.

Dotaz č. 2:

Kolik bylo od data pořízení územního plánu obce Nalžovice ohlášeno jednoduchých staveb týkajících se novostaveb pro bydlení a k rekreaci, vč. jejich plochy a parcelních čísel v níže uvedených rozvojových lokalitách?

Odpověď:

Stavebnímu úřadu byl ve Vámi uváděných rozvojových lokalitách ohlášen tento počet novostaveb pro bydlení a k rekreaci:

Rozvojová lokalita Nalžovice OV1	-	0 staveb
Rozvojová lokalita Nalžovice OV2	-	3 stavby o celkové ploše 394 m ² na pozemku parc.č. [REDACTED]
Rozvojová lokalita Nalžovice OV3	-	1 stavba o ploše 120 m ² na pozemku parc.č. [REDACTED]
Rozvojová lokalita Nalžovice OV4	-	0 staveb
Rozvojová lokalita Nalžovice OV5	-	0 staveb
Rozvojová lokalita Nalžovice OV6	-	1 stavba o ploše 154 m ² na pozemku parc.č. [REDACTED]
Rozvojová lokalita Nalžovice OV7	-	0 staveb
Rozvojová lokalita Nalžovické Podhájí OV1-NP:	-	0 staveb
Rozvojová lokalita Nalžovické Podhájí OV2-NP:	-	1 stavba o ploše 106 m ² na pozemku parc.č. [REDACTED]
Rozvojová lokalita Nová Ves OV1-NV:	-	0 staveb

Dotaz č. 3:

Kolik další plochy v m², vč. uvedení parcelních čísel z vymezených rozvojových ploch bylo od data pořízení územního plánu obce Nalžovice využito na ostatní stavby – průmyslové, zemědělské apod. v níže uvedených rozvojových lokalitách?

Odpověď:

Ve Vámi uváděných rozvojových lokalitách bylo využito pro ostatní stavby (průmyslové, zemědělské apod.) tyto plochy pozemků:

Rozvojová lokalita Nalžovice OV1	-	0 m ²
Rozvojová lokalita Nalžovice OV2	-	0 m ²
Rozvojová lokalita Nalžovice OV3	-	0 m ²
Rozvojová lokalita Nalžovice OV4	-	0 m ²
Rozvojová lokalita Nalžovice OV5	-	0 m ²
Rozvojová lokalita Nalžovice OV6	-	0 m ²

Rozvojová lokalita Nalžovice OV7	-	0 m ²
Rozvojová lokalita Nalžovické Podhájí OV1-NP:	-	0 m ²
Rozvojová lokalita Nalžovické Podhájí OV2-NP:	-	0 m ²
Rozvojová lokalita Nová Ves OV1-NV:	-	0 m ²

V těchto rozvojových lokalitách nebylo pro tento typ stavby vydáno územní rozhodnutí ani územní souhlas.

otisk razítka

Petr Vohánka v.r.
referent odboru výstavby a územ.plánování

Obdrží

