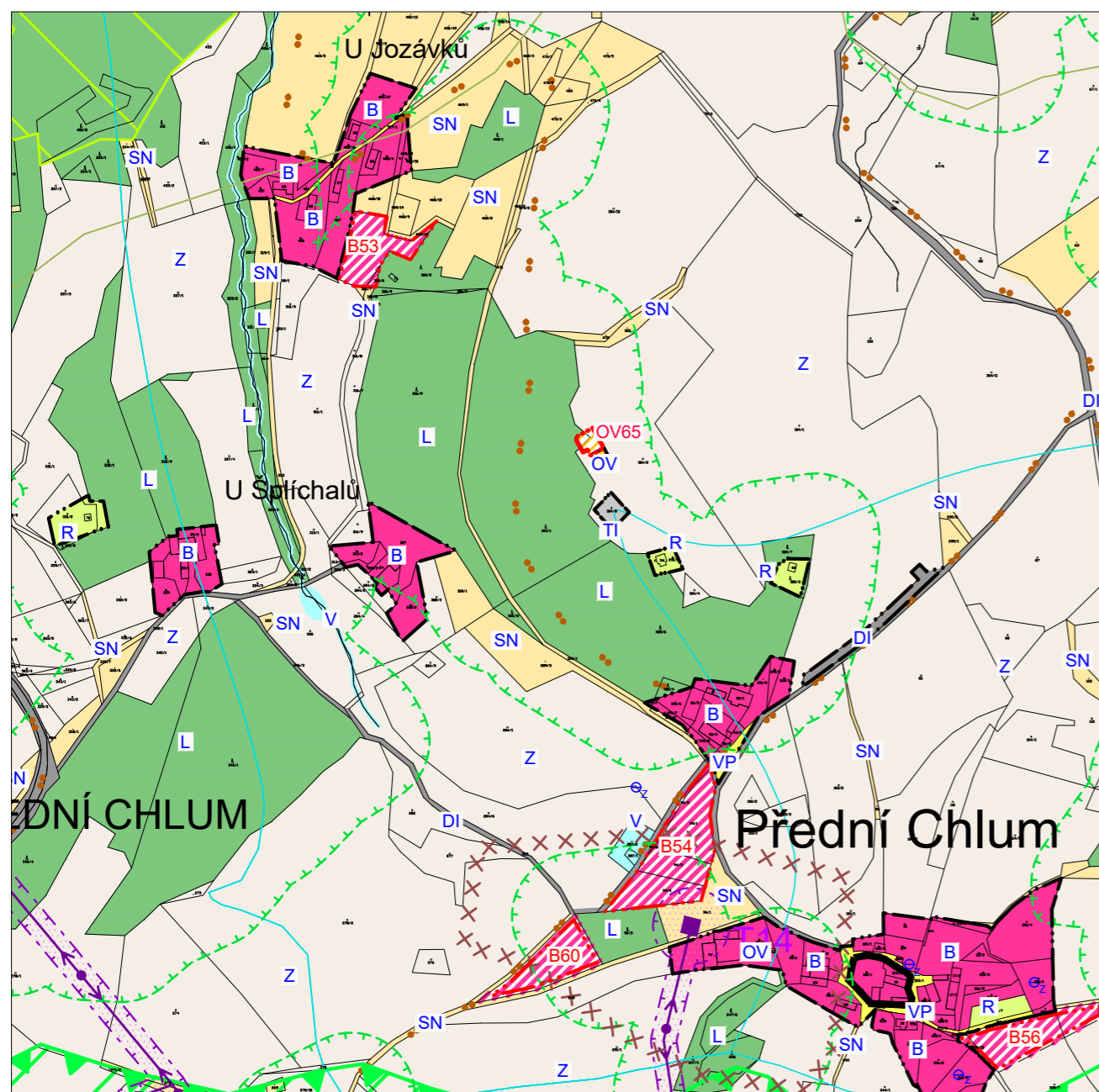



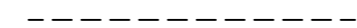

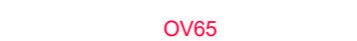
ZMĚNA č. 5 ÚP MILEŠOV

k.ú. Přední Chlum

KOORDINAČNÍ VÝKRES - ÚPLNÉ ZNĚNÍ



LEGENDA

-  HRANICE ZASTAVITELNÝCH PLOCH
-  HRANICE PLOCH S ROZDÍLNÝM ZPŮSOBEM VYUŽITÍ
-  VYMEZENÍ ZASTAVITELNÝCH PLOCH
-  ČÍSELNÉ OZNAČENÍ NAVRŽENÝCH PLOCH

CELÉ ŘEŠENÉ ÚZEMÍ SE NACHÁZÍ V REGIONU LIDOVÉ ARCHITEKTURY SEDLČANSKO.
 CELÉ SPRÁVNÍ ÚZEMÍ JE SITUOVÁNO VE VYMEZENÉM ÚZEMÍ LK TRA MO
 CELÉ SPRÁVNÍ ÚZEMÍ JE ZÁJMOVÝM ÚZEMÍM MINISTERSTVA OBRANY Z HLEDISKA POVOLOVÁNÍ
 VYJMENOVANÝCH DRUHŮ STAVEB.

Změna č. 5 Územního plánu Milešov

ODŮVODNĚNÍ

KOORDINAČNÍ VÝKRES - ÚPLNÉ ZNĚNÍ

PROJEKTOVÝ ATELIÉR AD s.r.o.
 ING. ARCH. JAROSLAV DANĚK



RAZÍTKA A PODPISY:

HUSOVA 4, Č. BUDĚJOVICE, 370 01, TEL. 387 312 514, 605 277 998
 www.atelierad.cz, atelierad@atelierad.cz, IČ 25194771, DIČ CZ25194771

ZPRACOVATEL: ING. ARCH. DOMINIK DANĚK

KRESLIL: ING. ARCH. DOMINIK DANĚK

ČÍSLO ZAKÁZKY: 22_2022

ČÍSLO VÝKRESU:

ČÍSLO PARÉ:

DATUM: DUBEN 2022

5

1

MĚŘÍTKO: 1 : 5 000

ZÁZNAM O ÚČINNOSTI

DATUM NABYTÍ ÚČINNOSTI

OPRÁVNĚNÁ ÚŘEDNÍ OSOBA POŘIZOVATELE:
 ING. Veronika Stiborová
 pověřená pořizovatel na základě uzavřené smlouvy
 s obcí Milešov

SPRÁVNÍ ORGÁN, KTERÝ ZMĚNU ÚPD VYDAL:
 ZASTUPITELSTVO OBCE MILEŠOV

Starosta:
 Jiří Vokrouhлік

RAZÍTKO A PODPIS:

RAZÍTKO A PODPIS:

