




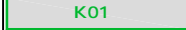
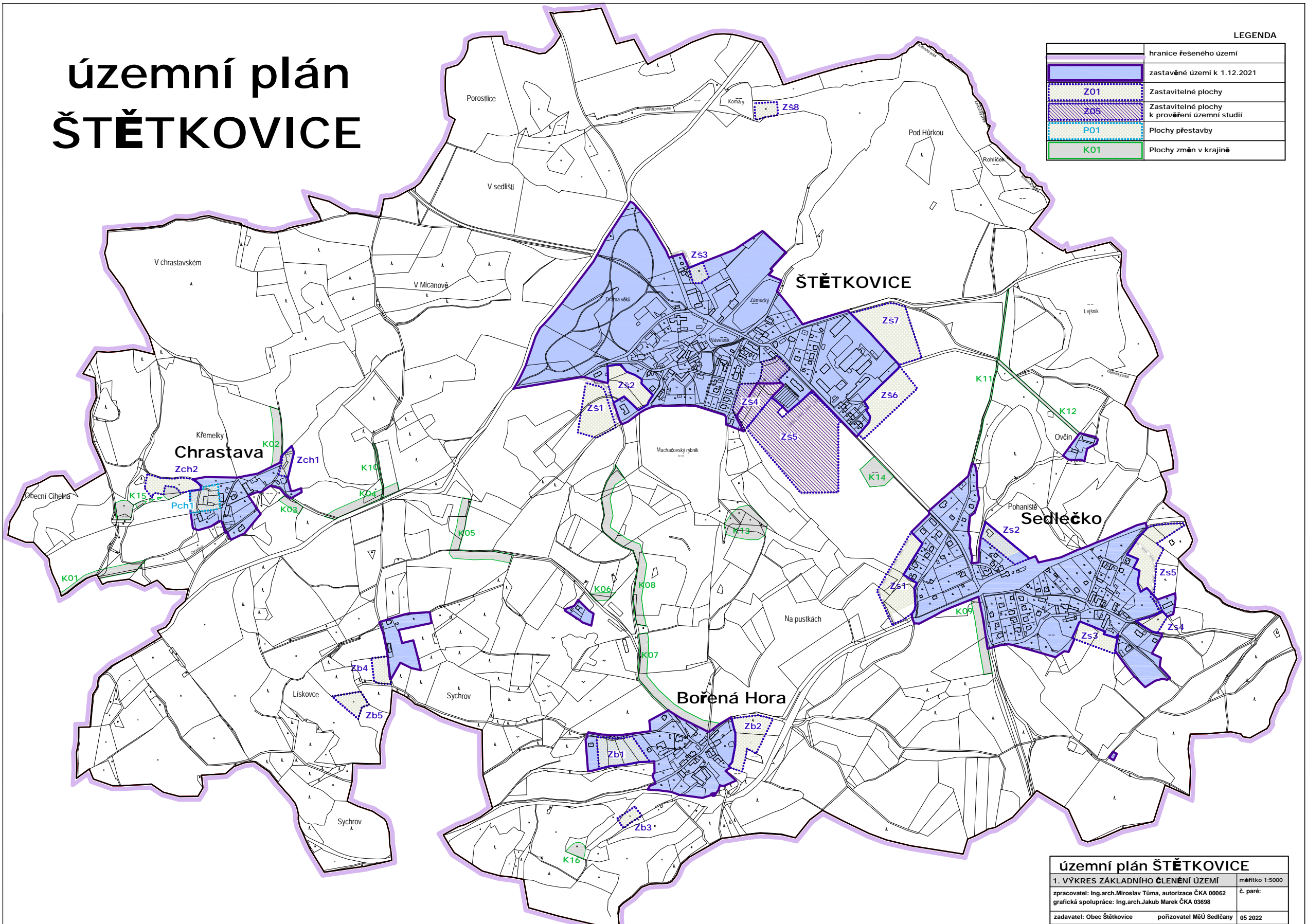


územní plán ŠTĚTKOVICE

LEGENDA

	hranice řešeného území
	zastavěné území k 1.12.2021
	Z01 Zastavitelné plochy
	Z05 Zastavitelné plochy k prověření územní studie
	P01 Plochy přestavby
	K01 Plochy změn v krajině



územní plán ŠTĚTKOVICE		
1. VÝKRES ZÁKLADNÍHO ČLENĚNÍ ÚZEMÍ	měřítko 1:5000	
zpracovatel: Ing.arch.Miroslav Tůma, autorizace ČKA 00062	č. paré:	
grafická spolupráce: Ing.arch.Jakub Marek ČKA 03698		
zadavatel: Obec Štětkovice	pořizovatel: MěÚ Sedlčany	05 2022